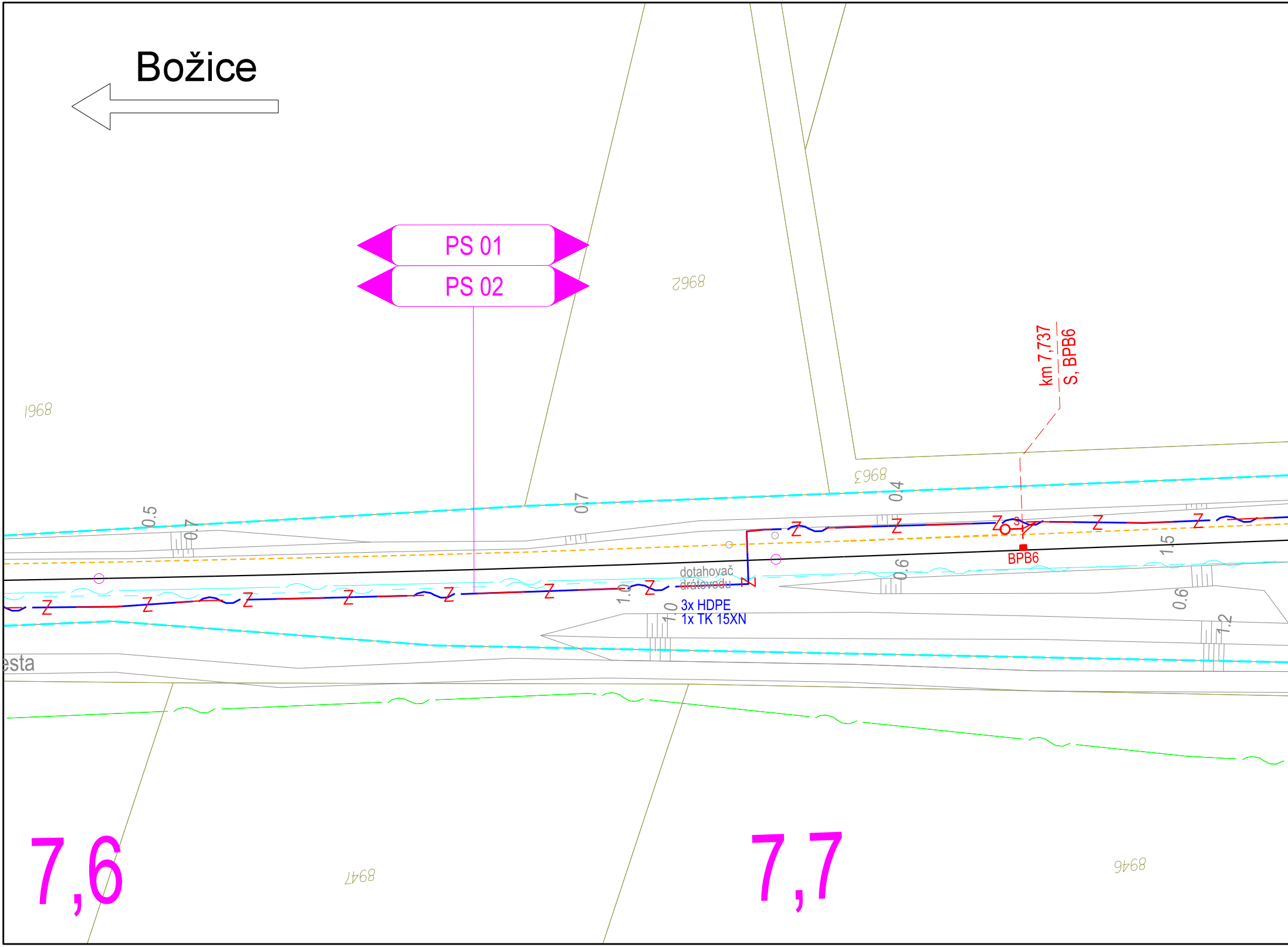
Božice
PS 01
PS 02
8962
8961
8963
km 7,737
S, BPB6
BPB6
0.5
0.7
0.7
0.4
1.5
0.6
0.6
1.2
1.0
1.0
dotahovač
drátovodu
3x HDPE
1x TK 15XN
Z
esta
7,6
7,7
8947
8946


8969
8970
km 7,958
0.2
0.3
0.2
3x HDPE
1x TK 15XN
1.2
1.1
0.9
1.0
0.7
3.7
4.4
4.4
5.0
4.6
1.6
1066/1
nezpevn.cesta
8942
nezp.cesta
7,8
7,9
8941
8943

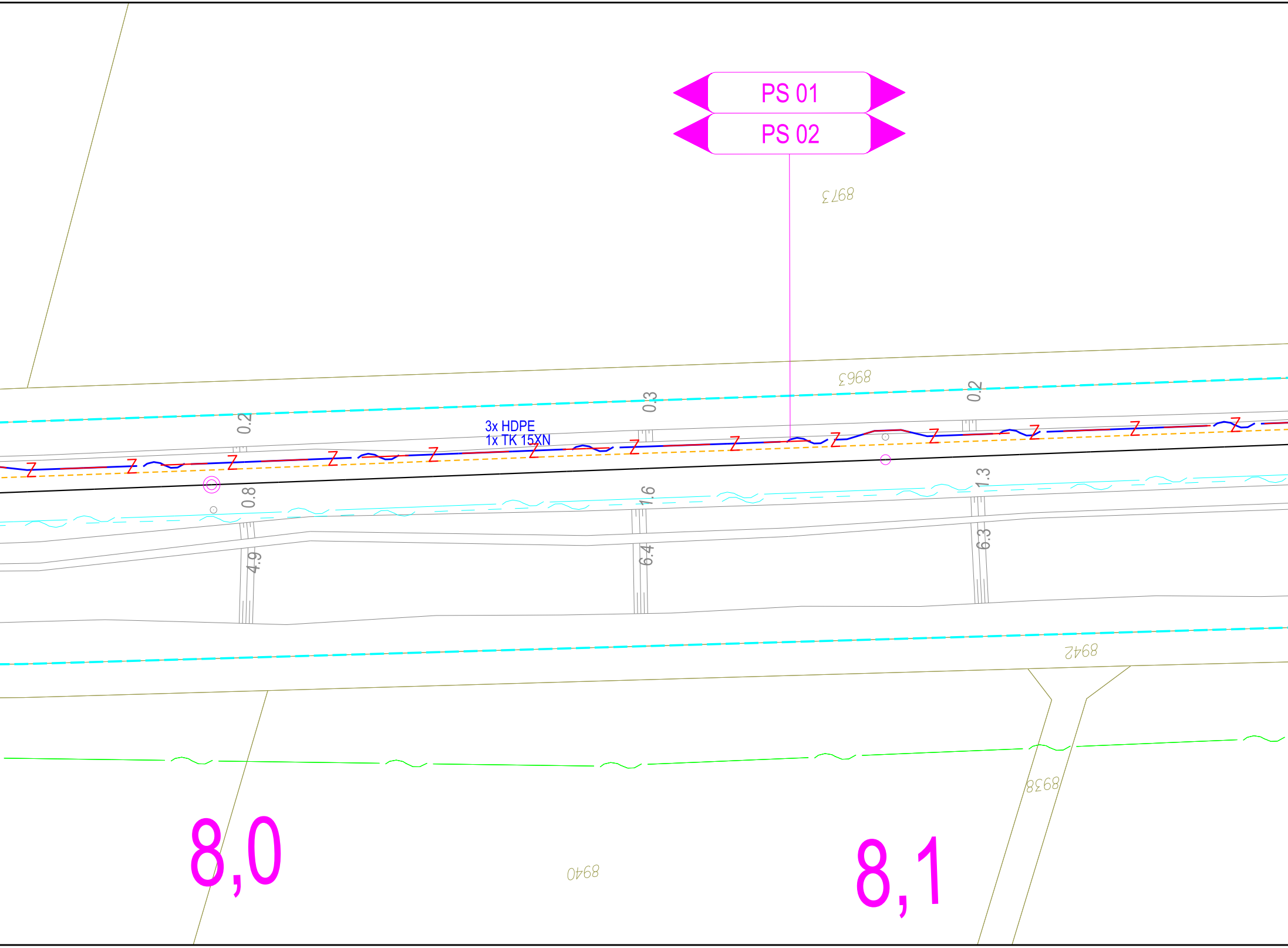
PS 01
PS 02
8973
8963
0.2
0.3
0.2
3x HDPE
1x TK 15XN
Z
0.8
1.6
1.3
4.9
6.4
6.3
8942
8938
8940
8,0
8,1


1006
0.5
3x HDPE
1x TK 15XN
0.5
0.2
1.5
1.6
1.2
7.2
6.8
7.2
1066/1
8937
8,2
8935
8,3

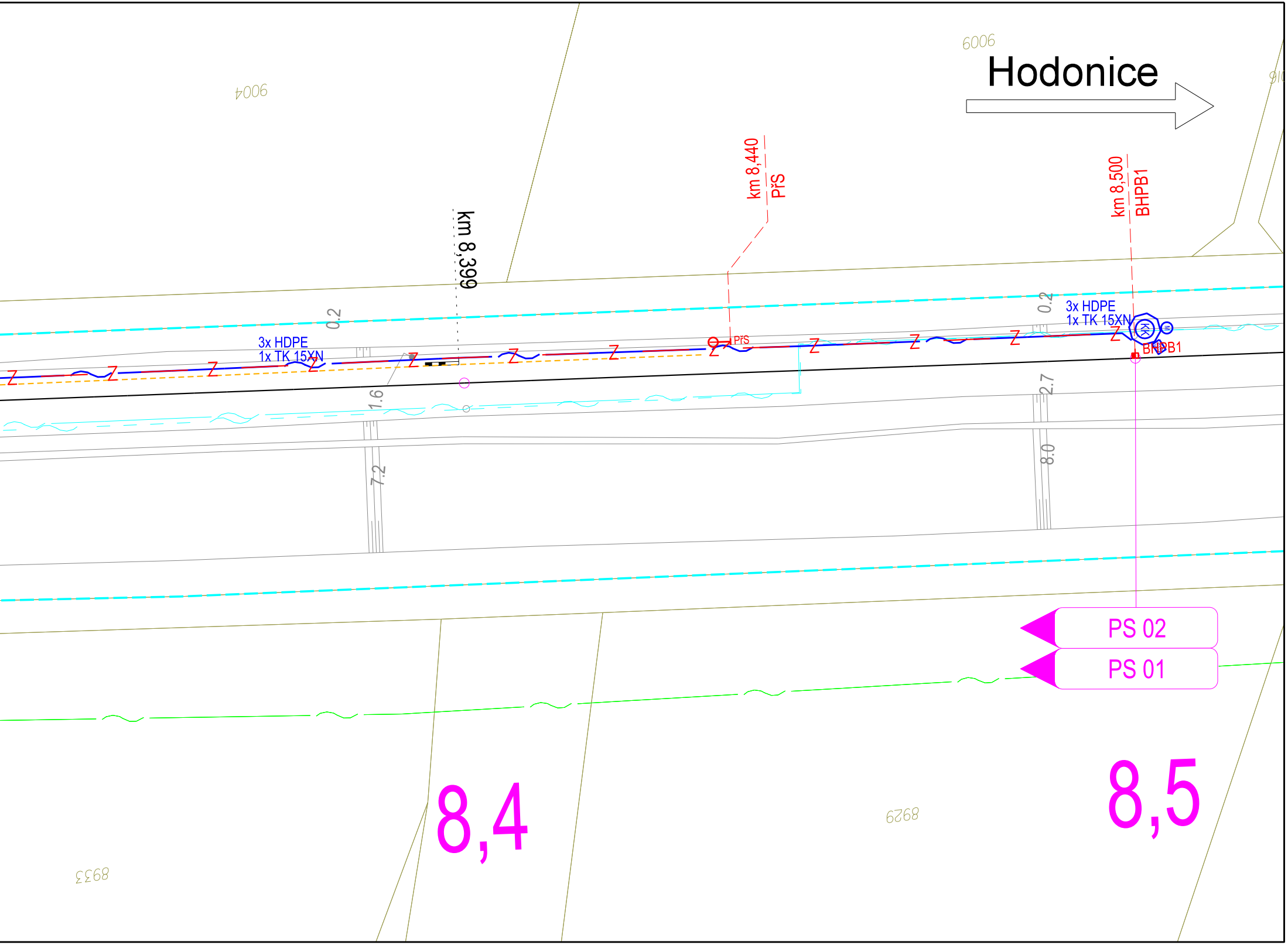
Hodonice
6006
9004
km 8,399
km 8,440
PřS
km 8,500
BHPB1
3x HDPE
1x TK 15XN
3x HDPE
1x TK 15XN
PřS
BHPB1
0.2
0.2
1.6
7.2
2.7
8.0
Z
PS 02
PS 01
8,4
8,5
8929
8933

Legenda:

katastrální mapa	——
hranice drážního pozemku (SŽ s.o.)	– – – –
hranice drážního pozemku (ČD a.s.)	– – – –
zaměření	——
nové prvky a kabelizace	— Z — Z —
osa koleje, stávající prvky	——
hektometry, popisy	——
krajnice komunikace	——

Stávající sítě:

CETIN	——∼——
CETIN - nadzemní sítě	– – ∼ – –
NEJ - zemní optické vedení	——∼——
Obec Tasovice - dešťová kanalizace	—) — — —
Obec Hodonice - veřejné osvětlení	bez zákresu - nutno vytýčit
ČEPS - nadzemní VVN	——⋙——
GasNet	——⊔——
EGD - NN nadzemní	——→——
EGD - NN podzemní	——→——
EGD - sdělovací	– – – –
EGD - VN nadzemní	——≫——
EGD - VVN nadzemní	——⋙——
VAS - kanalizace	——)——
VAS - vodovod	——→——
ČD Telematika	——∼——
ČD Telematika - digi	– – ∼ – –
SŽ - SEE	——→——
SŽ - SSZT	— Z — — Z —
SŽ - SZZ - MK	–·–·–·–
SŽ - závislostní kabel + VP	– – – –
SŽ - drátovody (rušené)	– – – –
SŽ - SPS - vodovod	——→——
SŽ - SPS - kanalizace	——)——
SŽ - SPS - zemnící pásek	– – – –
SŽ - SPS - elektro	— → — — —

EVROPSKÁ UNIE
Evropské strukturální a investiční fondy
Operační program Doprava

Ministerstvo dopravy
Státní fond dopravní infrastruktury

Orientační schéma:

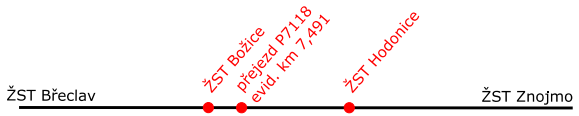
ŽST Břeclav
ŽST Božice
přejezd P7118
evid. km 7,491
ŽST Hodonice
ŽST Znojmo

Razítko oprávněné osoby:

Podpis: Datum:

Revize:	Datum:	Popis:	Kontroloval:
000	8/2023	Definitivní odevzdání dokumentace	Ing. Václav Švásta

Stavebník/Investor:	**Správa železnic, státní organizace**
Adresa:	Dlážděná 1003/7, 110 00 Praha 1
Zástupce Investora:	Oblastní ředitelství Brno
Adresa:	Kounicova 688/26, 611 43 Brno

SPRÁVA ŽELEZNIC

Zhotovitel PD:	**Signal Projekt s.r.o.**
Adresa:	Vídeňská 55, 639 00 Brno
Kontakt:	T: +420 543 233 962 E: projekce@signalprojekt.cz
Zhotovitel dílčí části PD:	**Signal Projekt s.r.o.**
Adresa:	Vídeňská 55, 639 00 Brno
Kontakt:	T: +420 543 233 962 E: projekce@signalprojekt.cz

Hlavní projektant (HIP):	Specialista:	Odpovědný projektant:	Zpracovatel:
Ing. Přemysl Boguaj	Ing. Václav Švásta	Ing. Přemysl Boguaj	Ing. Přemysl Boguaj

Název stavby/akce:	**Oprava zabezpečovacího zařízení v ŽST Božice a Hodonice**	Označení (S-kód): - Zakázka č.: 23-025-40-311
Název části:	Situační výkresy	Označení části: C
Název objektu:	**Koordinační situační výkresy**	Označení objektu/komplexu: C.3
Název přílohy: Název dílčí části přílohy:	Koordinační situační výkres km 7,600 - km 8,500	Číslo přílohy: **003**
		Paré:

Kraj:	Katastrální území:	TUDU:
Jihomoravský	Božice [608882]	2082 04

Stupeň dokumentace:	Datum zpracování:	Formáty:	Měřítko:
DSP+PDPS	8/2023	12 x A4	1:500

S-kód:	*Stupeň dokumentace:*	*Část:*	*Objekt:*	*Podobjekt:*	*Příloha:*	*Revize:*
X X X X X X X X X X	– P D P S	– C 3 X X X	– X X X X X X X X	– X X	– X X 0 0 3	– 0 0 0

[Prostor pro další informace]